

Randonnée dans l'Altai Tavan Bogd



Jours:	14
Prix:	1590 EUR Vol international non inclus
Confort:	★☆☆☆☆
Difficulté:	★★★★★
	📍 Randonnée
	📍 Hors des sentiers battus
	📍 Aventure, exploration et expédition
	📍 Sportif

Partez pour une **randonnée magique de 9 jours en autonomie** dans les **hautes montagnes de l'Altai**, en pays kazakh. Sommets enneigés, glaciers, lacs cristallins et vallées luxuriantes, vous parcourrez à pied une des régions les plus reculées du monde, suivis par une **caravane de chameaux**.

Jour 1. Oulan-Bator, arrivée et visite de la ville



Oulan Bator 📍

- Accueil par notre chauffeur à votre sortie de l'aéroport. **Transfert à votre hôtel**, installation et repos.
- Rendez-vous à midi à votre hôtel avec votre guide, qui vous amènera déjeuner dans le restaurant de votre choix.
- Plongeons au coeur de l'**histoire mongole**, au superbe musée d'histoire nationale. Trois étages d'un passé riche et glorieux, violent et noble, depuis la préhistoire jusqu'à la période soviétique, en passant bien sûr par la création du grand empire mongol par **Gengis Khan**.
- Balade dans le centre ville d'Oulan-Bator. Découverte de la place centrale Gengis Khan, et du Parlement.
- À 18h00, **spectacle traditionnel mongol** au Tumen Ekh : danses folkloriques, contorsion et bien sûr khoomi, le **chant diphonique**.

🏠 Hébergement

Hôtel 2 étoiles

Jour 2. Arrivée en pays kazakh



Oulan Bator 📍

✈️ 1700km - ⌚ 2h

Ölgii 📍

🚗 220km - ⌚ 6h 30m

Shiveet Khaïrkhan 📍

Oulan Bator - Ölgii

- Nous prenons notre vol à destination du Farwest mongol. Nous survolons les lacs du centre ainsi que les montagnes de l'Ouest de la Mongolie et atteignons la ville d'Ölgii.
- Arrivée à Ölgii, la capitale de province la plus à l'Ouest de Mongolie, qui est également l'endroit au monde le plus éloigné des océans. Ölgii se trouve à 1636 km d'Oulan-Bator, à 1710 mètres d'altitude. Elle est essentiellement peuplée de Kazakhs, et son atmosphère est très influencée par l'Asie centrale : de nombreux panneaux écrits en arabe, des mosquées pointant leurs coupes vers le ciel.

Ölgii - Shiveet Khaïrkhan

- Nous traversons des paysages de montagnes et passons de nombreux lacs. Nous effectuons quelques arrêts en cours de route afin de profiter du panorama exceptionnel sur la chaîne de **Shiveet Khaïrkhan** et ses sommets enneigés.

Nous atteignons Shiveet Khaïrkhan, montagne sacrée pour les populations Tuvan vivant dans la région. La montagne étant sacrée, la chasse y est interdite et il arrive fréquemment de pouvoir observer des bouquetins noirs tôt en matinée.

☕ Petit déjeuner	Hôtel 2 étoiles
🍴 Déjeuner	Restaurant local
🍷 Dîner	Préparé par l'équipe
🏠 Hébergement	Camping

Jour 3. Début de notre randonnée dans l'Altai Tavan Bogd



Shiveet Khaïrkhan 📍
25km - ⌚ 5h
Rivière blanche 📍

Shiveet Khaïrkhan - Rivière blanche

- Visite du site de Tsagaan salaa. Sur 15 km, on peut observer environ **10000 peintures rupestres** sur les rochers jonchant la rive méridionale de la rivière blanche, "*Tsagaan Gol*".
- Nous débutons notre randonnée et évoluons dans une vallée parsemée d'edelweiss et de fleurs sauvages où de nombreux **nomades kazakhs** ont installé leur campement. Nous passons à proximité d'un ancien cimetière kazakh où nous découvrons des sculptures ayant

des formes humaines. La vue sur les **monts Tavan Bogd** et leurs sommets enneigés est grandiose.

Nous traversons la **rivière de Tsagaan** afin d'atteindre notre lieu de campement situé face au Tavan Bogd (les 5 saints). L'emplacement est grandiose et les hauts sommets enneigés qui nous entourent sont une grande source d'inspiration.

également

3

Randonnée de 9 jours dans le parc national de l'Altai Tavan Bogd.

☕ Petit déjeuner	Préparé par l'équipe
🍴 Déjeuner	Préparé par l'équipe
🍷 Dîner	Préparé par l'équipe
🏠 Hébergement	Camping

Jour 4-5. Glacier et ascension du Malchin



Rivière blanche 📍
16km - ⌚ 5h
Glacier de Potanine 📍
12km - ⌚ 6h
Glacier de Potanine 📍

Rivière blanche - Glacier de Potanine

- Nous quittons le camp pour rejoindre le **glacier de Potanine** situé à 2900 mètres d'altitude en plein cœur du parc national. Installation du camp de base et acclimatation.

Jour 5

- Nous restons dans le même campement pour faire dans la journée l'ascension du sommet de Malchin (4037m). Nous traversons des tourbières afin de nous rapprocher de la base de la montagne. Nous aurons une vue superbe sur la vallée et sur les sommets enneigés de **Tavan Bogd** et le **glacier de Potanine**. Nous entamons l'**ascension du Malchin** qui dure 4 heures environ (+2 pour la redescendre). Il faut être vigilant car les pierres risquent de bouger lors de notre passage et il n'est pas rare qu'elles dévalent la pente. Possibilité de neige. Du sommet nous aurons une vue plongeante sur la Russie voisine ainsi qu'à plus longue distance sur la Chine. Nous profiterons également d'une vue éblouissante sur les lacs de montagne au bleu profond.

Ascension facultative.

également

4 5



Randonnée de 9 jours dans le parc national de l'Altai Tavan Bogd.

☕ Petit déjeuner	Préparé par l'équipe
🍷 Déjeuner	Préparé par l'équipe
🍴 Dîner	Préparé par l'équipe
🏠 Hébergement	Camping

Jour 6. Retour sur les berges de la rivière Tsagaan



Glacier de Potanine 📍
20km - ⌚ 6h 30m
Rivière blanche 📍

Glacier de Potanine - Rivière blanche

- Nous reprenons notre marche en direction de **Shiveet Khairkhan** par l'autre rive de la **rivière Tsagaan**. Nous longeons les glaciers où vous pourrez admirer les moraines de glace et les neiges éternelles. Nous passons devant des yourtes hébergeant des familles Tuvan. Nous grimpons sur une colline pour atteindre le lac où nous camperons. Le lac est entouré de nombreuses montagnes et nous apprécierons en fin de soirée le spectacle des chèvres marchant sur les sommets.

également

6

Randonnée de 9 jours dans le parc national de l'Altai Tavan Bogd.

☕ Petit déjeuner	Préparé par l'équipe
🍷 Déjeuner	Préparé par l'équipe
🍴 Dîner	Préparé par l'équipe
🏠 Hébergement	Camping

Jour 7-8. Traversée du col de l'Altai



Rivière blanche 📍
36km - ⌚ 11h
Col des monts Altai 📍

Rivière blanche - Col des monts Altai

- **Premier jour** : petite matinée de marche pour atteindre la base du col. Nous marchons à flanc de colline et passons devant des hivernages kazakhs pour atteindre un groupement de yourte abritant des familles kazakhs. Nous installerons le campement sur une colline qui surplombe une rivière aux eaux cristallines.

Deuxième jour : randonnée à travers la colline pour atteindre le col. Nous aurons peut être l'occasion de croiser quelques marmottes le long de notre chemin. Nous entamons l'ascension difficile du col encore enneigé par un petit chemin zigzaguant à travers les rochers. Depuis le sommet nous aurons une très belle vue sur la vallée et les yourtes que nous avons vues la veille ne seront plus que de minuscules points blancs. Nous descendons dans une vallée parsemée de fleurs multicolores et traversée de nombreuses sources très rafraîchissantes. Nous campons à proximité d'une rivière dans une vallée appelée « *La vallée de l'Ours* ».

également

7 8

Randonnée de 9 jours dans le parc national de l'Altai Tavan Bogd.

☕ Petit déjeuner	Préparé par l'équipe
🍷 Déjeuner	Préparé par l'équipe

🍴 Déjeuner		Préparé par l'équipe
🍷 Dîner		Préparé par l'équipe
🏠 Hébergement		Camping

Jour 9. Un petit lac vert au milieu de la vallée



Col des monts Altai 📍
20km - ⌚ 5h
Vallée de Takhilbai 📍

Col des monts Altai - Vallée de Takhilbai

- Nous redescendons par la **vallée de Takhilbai** pour atteindre le **lac Vert**, petit lac de montagne à l'eau cristalline où nous pourrions nous baigner dans une eau très fraîche. Nous traversons plusieurs rivières avant d'atteindre une zone marécageuse que nous contournons en empruntant un petit chemin dans les montagnes. Dans les derniers mètres nous aurons une vue plongeante sur le lac. Les paysages sont composés de lacs et forêts de mélèzes et de nombreux rochers. Cette région sauvage et reculée est parsemée de nombreuses sources naturelles, excellentes pour la baignade. *Attention, il peut y avoir des moustiques !*

également

9

Randonnée de 9 jours dans le parc national de l'Altai Tavan Bogd.

☕ Petit déjeuner		Préparé par l'équipe
🍴 Déjeuner		Préparé par l'équipe
🍷 Dîner		Préparé par l'équipe
🏠 Hébergement		Camping

Jour 10. Découverte de la région de Sirgaal



Vallée de Takhilbai 📍
15km - ⌚ 4h
Lac Khoton 📍

Vallée de Takhilbai - Lac Khoton

- Après avoir traversé un pont en bois très rustique, nous traversons plusieurs rivières avant de randonner à travers les vallons parsemés de tourbières. Nous passons à proximité de la caserne des militaires de la frontière chinoise et campons à proximité du **lac Khoton**, depuis lequel nous aurons une vue sur des montagnes très arides contrastant avec le bord du lac sur lequel nous nous trouvons.

également

10

Randonnée de 9 jours dans le parc national de l'Altai Tavan Bogd.



☕ Petit déjeuner		Préparé par l'équipe
🍴 Déjeuner		Préparé par l'équipe
🍷 Dîner		Préparé par l'équipe
🏠 Hébergement		Camping

Jour 11. Dernier jour de randonnée sur les berges du lac Khoton



Lac Khoton - Lac de Khurgan







Lac Khoton 
 14km - ⌚ 4h
 Lac de Khurgan 

- Agréable journée de randonnée sur un chemin bien arboré et ombragé. Nous croisons de nombreux troupeaux de chèvres et de yacks paissant paisiblement à proximité des yourtes. Point de vue magnifique sur les berges du lac Khurgan. Puis nous retrouvons une steppe plus aride lors des derniers mètres avant l'arrivée à notre campement, près du lit d'une rivière située dans une cuvette.

également



11

Randonnée de 9 jours dans le parc national de l'Altai Tavan Bogd.

 Petit déjeuner	Préparé par l'équipe
 Déjeuner	Préparé par l'équipe
 Dîner	Préparé par l'équipe
 Hébergement	Camping





Jour 12. Olgii, la capitale au coeur kazakh



Lac de Khurgan 
 🚗 220km - ⌚ 6h 30m
 Ölgii 



Lac de Khurgan - Ölgii

- Nous quittons à regret les éleveurs qui nous ont accompagnés pendant ces 9 magnifiques journées à randonner dans des paysages de carte postale. Nous retrouvons la piste, difficile à cet endroit, qui nous ramène sur la capitale de la province : Olgii.
- Visite du **musée d'Olgii**, qui propose une exposition sur la faune et la flore de la région. Nous nous initions à la **culture kazakhe** en découvrant une collection de costumes traditionnels et en visitant une yourte reconstituée à l'intérieur du musée.
- Nous nous installons dans un camp de yourtes kazakh où nous pourrions profiter d'un certain confort. Les **yourtes kazakhes** sont très différentes des yourtes mongoles : plus grandes, plus décorées avec notamment des tentures brodées aux couleurs vives disposées tout autour de la yourte, mais aussi des baldaquins au dessus des lits équipés de petits rideaux.

 Petit déjeuner	Préparé par l'équipe
 Déjeuner	Préparé par l'équipe
 Dîner	Camp Baavgain khondii
 Hébergement	Camp Baavgain khondii

Jour 13. Vol retour pour Oulan Bator



Ölgii 
 ✈ 1700km - ⌚ 2h
 Oulan Bator 

Ölgii - Oulan Bator

- Nous embarquons à bord de notre vol retour pour Oulan bator.
- Arrivée en ville et installation à votre hôtel où vous pourrez vous reposer quelques instants.
- Visite du monastère de Gandantegchinlen. Les moines se réunissent au monastère pour prier en matinée, et pourront répondre à vos questions au Centre Bouddhiste de Mongolie.
- Reste de la journée libre. Accompagnés de notre guide, vous parcourrez les magasins de la ville afin de faire vos derniers achats.

 Petit déjeuner	Camp Baavgain khondii
--	-----------------------

🍴 Déjeuner

Pique-nique préparé par le camp

🏠 Hébergement

Hôtel 2 étoiles

Jour 14. Bon retour et à une prochaine fois !



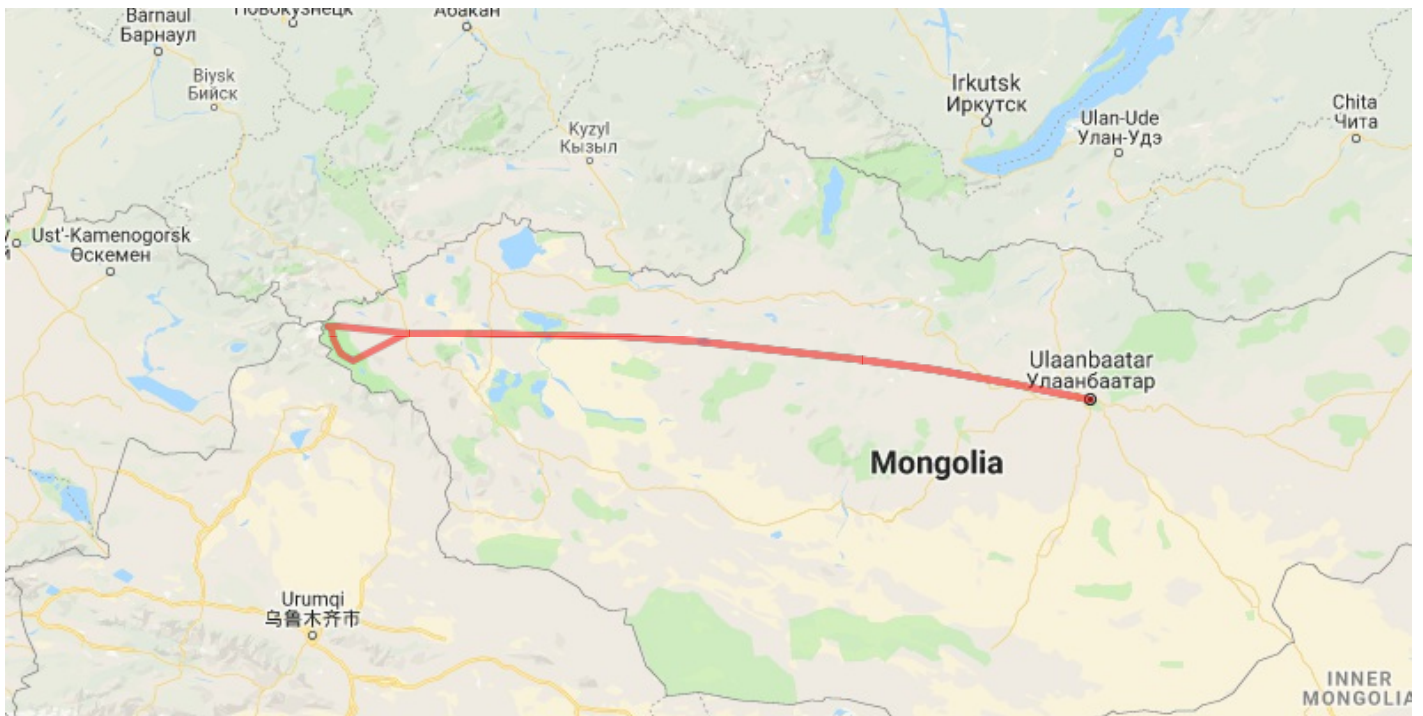
Départ 📍

- Petit déjeuner à l'hôtel. Nous vous accompagnons à l'aéroport International d'Oulan Bator. Le transfert retour pourra avoir lieu à l'heure souhaitée, en fonction des horaires de votre vol.

🍴 Petit déjeuner

Hôtel 2 étoiles

Carte itinéraire



Dates de départ

Début le	Se termine le	Disponible	Statut	Prix
2020/06/28	2020/07/11	10	Disponible	1590 EUR
2020/07/12	2020/07/25	10	Disponible	1590 EUR
2020/07/27	2020/08/09	10	Disponible	1590 EUR
2020/08/02	2020/08/15	10	Disponible	1590 EUR
2020/08/17	2020/08/30	10	Disponible	1590 EUR

Tarif par personne pour un circuit privatisé

2-2	3-3	4-4	5-6	7-8	9-9	10-10
2300 EUR	2150 EUR	2000 EUR	1900 EUR	1800 EUR	1700 EUR	1590 EUR

Inclus

- Transferts aéroport / hôtel / aéroport
- 2 nuits en hôtel** à Oulan Bator, petit déjeuner inclus
- Vol Oulan Bator / Olgii / Oulan Bator
- Pension complète durant l'excursion
- Eau minérale
- 1 nuit en camp de yourtes Kazakhs confortables avec douche chaude
- 10 nuits sous la tente, en camping
- Transferts en 4x4 ou mini bus + chauffeur
- Essence
- Guide francophone ou anglophone
- Cuisinier pour les groupes > 3 participants
- Guide local et palefreniers
- Chameaux de bât pour le transport du matériel
- Droits d'entrée des parcs et musées mentionnés
- Spectacle traditionnel
- Téléphone satellite IRIDIUM
- Matériel de cuisine (tente mess, tables et chaises de camping) et pour le couchage (tente, duvet, matelas de sol), tente sanitaire

Non inclus

- Transport international
- Frais de passeport & Visa
- Assurance rapatriement
- Assurance voyage
- Extra boissons / alcools
- Repas à Oulan Bator
- Appels téléphoniques
- Toute excursion non mentionnée dans le programme
- Supplément bagage si vous transportez plus de 15Kg (bagage en soute et en cabine confondus)